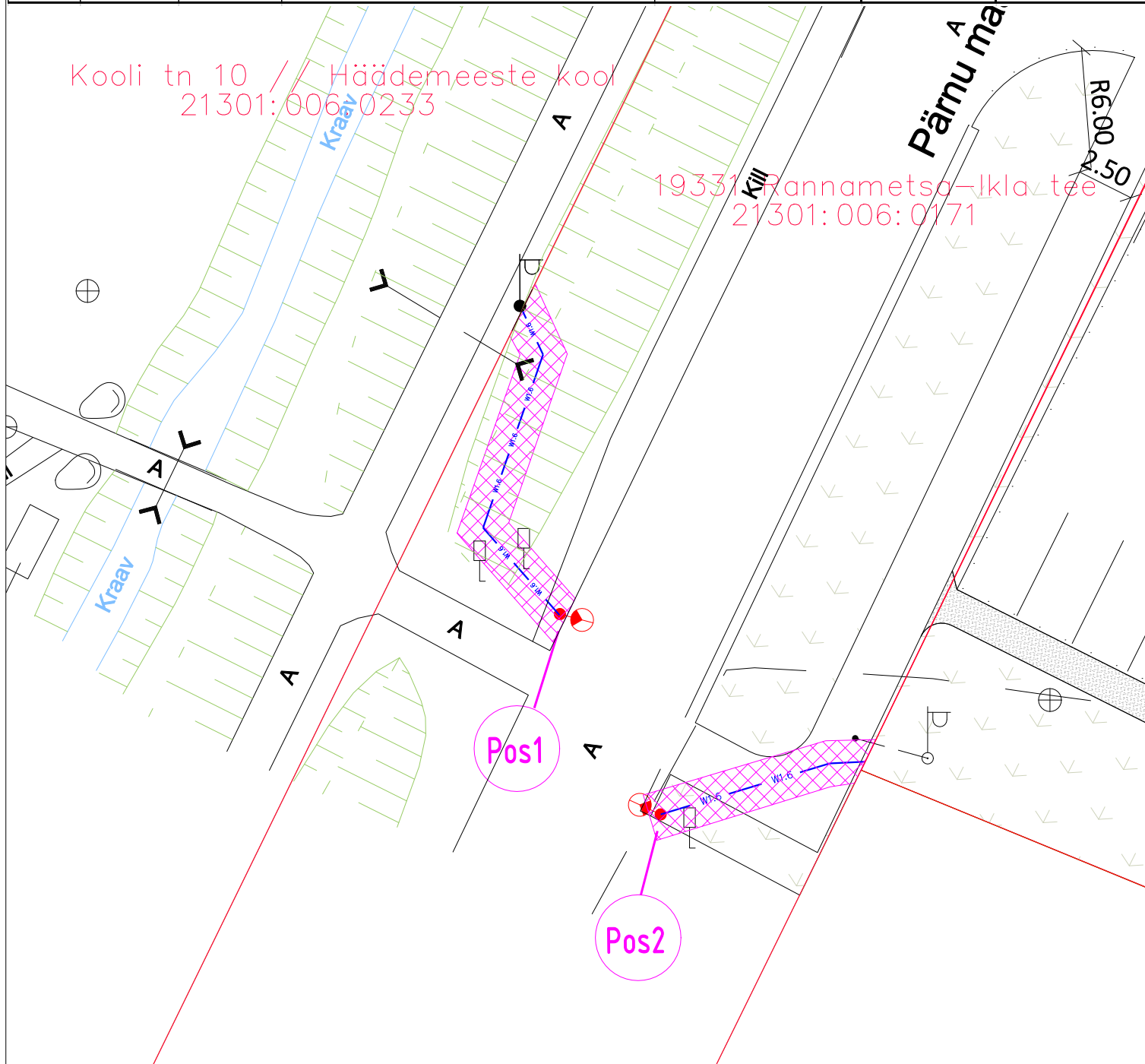


# ISIKLIKU KASUTUSÕIGUSE SEADMISE PLAAN

Jrk nr	IKÕ ala Pos nr (plaanil)	Kinnistu registriosa nr	Katastriüksuse tunnus, nimi ja sihtotstarve	IKÕ ala ulatus riigiteel	Ala pindala ruutmeetrites	Rajatis
1	Pos 1	8332150	21301:006:0171 19331 Rannametsa-Ikla teel Transpordimaa 100%	riigitee 19331 km 6,00	30	Ülekäiguraja valgusti ning toiteliin
2	Pos 2	8332150	21301:006:0171 19331 Rannametsa-Ikla tee Transpordimaa 100%	riigitee 19331 km 6,00	19	Ülekäiguraja valgusti ning toiteliin




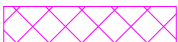


Kooli tn 10 // Häädemeeste kool  
21301:006:0233

19331 Rannametsa-Ikla tee  
21301:006:0171

Pos1

Pos2

-  KINNISTUPIIR
-  PROJEKTEERITUD ÜLEKÄIGURAJA VALGUSTI MAST
-  W1.6 W1.6 W1.6 PROJEKTEERITUD VALGUSTI TOITEKAABEL
-  IKÕ SEADMISE ALA ÜLEKÄIGURAJA VALGUSTUSELE JA TOITELIINIDELE

Rajatise tehnilised andmed:  
 Projekteeritavate kaabliinide pikkus 25.3m  
 Kaitsevööndi laius toitekaabli teljest 1m mõlemale poole.  
 Koostas: Robert Kuusemets  
 Mõõtkava 1:500